

LEEF

WERKSTUK

PROVINCIES

IDENTITEITSKAART VAN JOUW WERKSTUKPROVINCIE

Je stelt met je team een infostand samen. Welke bezienswaardigheden willen jullie graag tentoonstellen? (minimum 3, waaronder een bestuursgebouw, een museum en een digitale stadswandeling). Duid op een kaart deze bezienswaardigheden aan.

Identiteitskaart van jouw uitverkoren provincie:

Mijn **provincie** heet

.....

De **hoofdplaats** is

.....

De **inwoners** van deze provincie noemen we

.....

We spreken er

.....

Mijn provincie telt

.....inwoners.

De gouverneur van mijn provincie heet

.....

Mijn provincie telt

.....gemeenten.

Schrijf hieronder de naam van minstens zes gemeenten:

.....

.....

.....

.....

.....

.....

Mijn provincie grenst aan andere provincies of aan een buurland:

In het *noorden*:

.....

In het *oosten*:

.....

In het *zuiden*:

.....

In het *westen*:

.....

Mijn provincie is vooral **bekend** om:

.....

Dit zijn de belangrijkste **evenementen** in mijn provincie:




.....

.....

.....

.....

EVALUATIE

	Je werkstuk maken kon je goed. Prima! De doelen zijn bereikt. We kunnen een stap verder naar een nieuw thema.
	Je hebt je werkstuk goed aangepakt. Dit kan je nog bijsturen:
	Je werkstuk maken verliep moeilijk. Hieraan kan je nog werken:

.....

.....